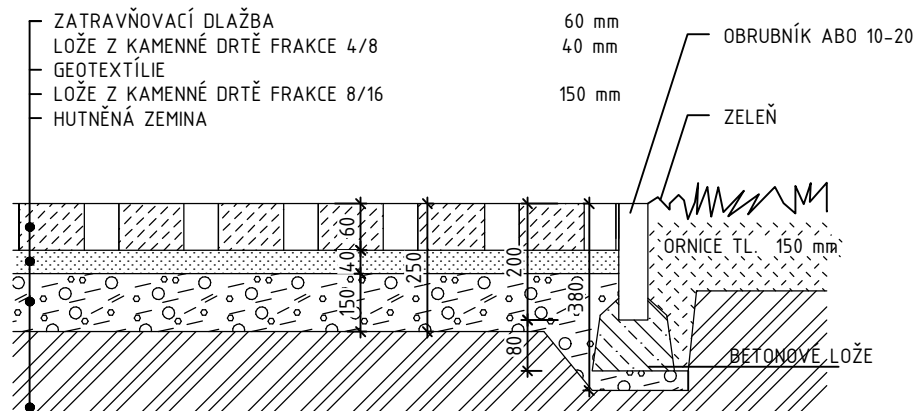
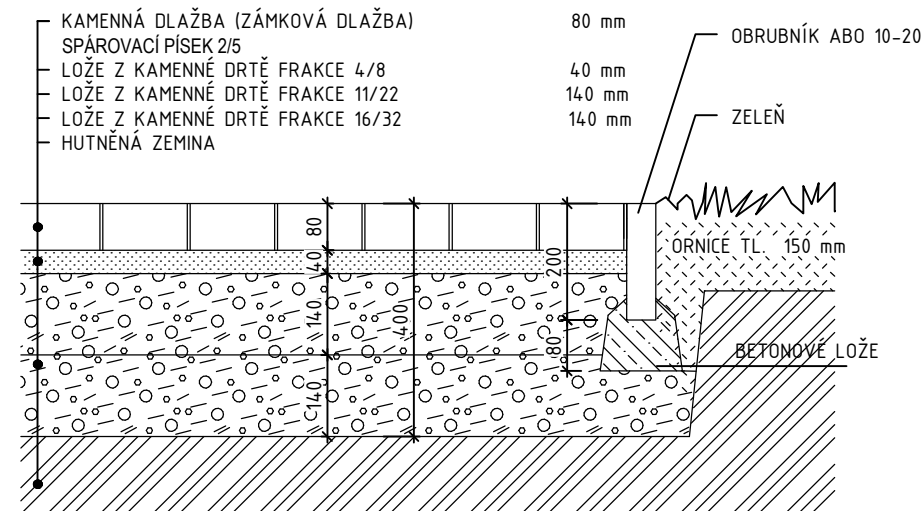


ŘEZ POJEZDOVOU PLOCHU ZE ZATRAVŇOVACÍ DLAŽBY



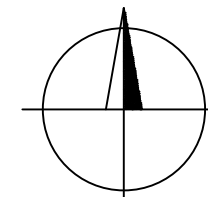
ŘEZ POJEZDOVOU PLOCHU ZE ZÁMKOVÉ DLAŽBY



LEGENDA

- SO 01 - PŮVODNÍ ŘEŠENÝ OBJEKT, k.ú. Štamberk [764116] - ZASTAVĚNÁ PLOCHA 240,96 m<sup>2</sup>
- SO 01 - DEMOLICE STÁVAJÍCÍHO PŘÍSTUPOVÉHO SCHODIŠTĚ DO 1.NP, k.ú. Štamberk [764116] - ZASTAVĚNÁ PLOCHA 15,57 m<sup>2</sup>
- SO 01 - DEMOLICE STÁVAJÍCÍHO PŘÍSTUPOVÉHO SCHODIŠTĚ DO 1.PP, k.ú. Štamberk [764116] - ZASTAVĚNÁ PLOCHA 5,97 m<sup>2</sup>
- SO 01 - NOVÝ STAV ŘEŠENÉHO OBJEKTU, k.ú. Štamberk [764116] - ZASTAVĚNÁ PLOCHA 270,61 m<sup>2</sup>
- SO 01 - PŘÍSTAVBA (ROZŠÍŘENÍ STÁVAJÍCÍHO OBJEKTU), k.ú. Štamberk [764116] - ZASTAVĚNÁ PLOCHA 7,94 m<sup>2</sup>
- ZAHRNUTO V ZASTAVĚNÉ PLOŠE ŘEŠENÉHO OBJEKTU
- SO 01 - NOVÉ PŘÍSTUPOVÉ SCHODIŠTĚ DO 1.PP, k.ú. Štamberk [764116] - ZASTAVĚNÁ PLOCHA 7,92 m<sup>2</sup>
- ZAHRNUTO V ZASTAVĚNÉ PLOŠE ŘEŠENÉHO OBJEKTU
- SO 01 - NOVÉ PŘÍSTUPOVÉ SCHODIŠTĚ DO 1.NP, k.ú. Štamberk [764116] - ZASTAVĚNÁ PLOCHA 5,84m<sup>2</sup>
- ZAHRNUTO V ZASTAVĚNÉ PLOŠE ŘEŠENÉHO OBJEKTU
- SO 01 - NOVÝ PŘÍSTŘEŠEK VSTUPNÍHO PROSTORU, k.ú. Štamberk [764116] - ZASTAVĚNÁ PLOCHA 7,69 m<sup>2</sup>
- STÁVAJÍCÍ ZPEVNĚNÉ PLOCHY - ASFALTOVÁ PLOCHA - PLOCHA 208,26m<sup>2</sup> (ODSTRANÍ SE)
- STÁVAJÍCÍ ZPEVNĚNÉ PLOCHY - BETONOVÉ PANELY - PLOCHA 65,38m<sup>2</sup> (ODSTRANÍ SE)
- STÁVAJÍCÍ ZPEVNĚNÉ PLOCHY - BETONOVÁ DLAŽBA - PLOCHA 19,52m<sup>2</sup> (ODSTRANÍ SE)
- S002 - NOVÉ ZPEVNĚNÉ PLOCHY - POJÍZDNÁ ZÁMKOVÁ DLAŽBA - PLOCHA 205,49m<sup>2</sup>
- S002 - NOVÉ ZPEVNĚNÉ PLOCHY - ZATRAVŇOVACÍ DLAŽBA - PLOCHA 216m<sup>2</sup>
- S002 - NOVÝ OKAPOVÝ CHODNÍČEK - KAČÍREK - PLOCHA 6,11m<sup>2</sup>
- HRANICE KOMUNIKACE
- STÁVAJÍCÍ VSTUP DO SUTERÉNU ŘEŠENÉHO OBJEKTU, (ZRUŠÍ SE)
- STÁVAJÍCÍ HLAVNÍ VSTUP DO ŘEŠENÉHO OBJEKTU (ZRUŠÍ SE)
- NOVÝ HLAVNÍ VSTUP DO ŘEŠENÉHO OBJEKTU
- NOVÝ VSTUP DO SUTERÉNU ŘEŠENÉHO OBJEKTU, PŘES NOVÉ PŘÍSTUPOVÉ SCHODIŠTĚ
- STÁVAJÍCÍ VSTUP DO ŘEŠENÉHO OBJEKTU, PROVEDE SE JEHO ROZŠÍŘENÍ, VIZ STAVEBNÍ ČÁST
- NOVÝ VSTUP NA ZAHRADU
- NOVÝ VEDLEJŠÍ VSTUP DO ŘEŠENÉHO OBJEKTU, (ÚNIKOVÝ VÝCHOD)
- NOVÝ SLOUPEK DRÁTĚNÉHO OPLOCENÍ

LEGENDA VÝŠKOVÝCH BODŮ		
OZN.	P.T. [m n.m.]	U.T. [m n.m.]
1	329,80	329,80
2	329,50	329,50
3	329,64	329,64
4	329,82	329,82



VYPRACOVAL ING. MAREK LÍPOVÝ	PROJEKTANT ING. MAREK LÍPOVÝ	ZODPOVĚDNÝ PROJEKTANT ING. JAN STUHLÍK	Ing. <b>JAN STUHLÍK</b> Kozina 520, 742 66 Štamberk Telefon: 734 547 346 info@projekcepozemnichstaveb.cz www.projekcepozemnichstaveb.cz	
INVESTOR ZAKÁZKY: Město Štamberk, Náměstí 9, 74266 Štamberk			DATUM	SRPEN 2020
NÁZEV ZAKÁZKY (DÍLO):			FORMÁT	2xA4
<b>STAVEBNÍ ÚPRAVY A PŘÍSTAVBA OBJEKTU Č.P. 571, SPOJENÉ SE ZMĚNOU V UŽÍVÁNÍ, k.ú. ŠTAMBERK</b>			MĚŘÍTKO	1 : 250
OBJEKT <b>SO 01 - STAVBA OBČANSKÉHO VYBAVENÍ SO 02 - ZPEVNĚNÉ PLOCHY A OPLOCENÍ</b>			STUPEŇ	DPS
ČÁST DOKUMENTACE <b>C. SITUAČNÍ VÝKRESY</b>			VÝKRES Č.	C.2
DOKUMENT (VÝKRES) <b>KATASTRÁLNÍ SITUAČNÍ VÝKRES</b>			PARÉ	